

WANDERN IM LAHNTAL  
Übersicht - Tipps - Informationen  
daslahntal.de



Gabelstein, Steinsberg

## Lahnwanderweg

WANDERN IM FACETTENREICH

Der Lahnwanderweg kann alles außer langweilig. Fröhlich und unbeschwert durchstreift er die unterschiedlichen Landschaften des Lahntals und verknüpft sie mit den lebendigen Orten und ihren Sehenswürdigkeiten. Auf 290 Kilometern können Sie immer wieder Neues entdecken, jede der 19 Etappen hat ihren ganz eigenen Reiz. Starten Sie an der Quelle im Rothaargebirge und lassen Sie sich von der verwunschenen Atmosphäre im oberen Lahntal bezaubern. Sattgrün und weit öffnen sich die Auen im mittleren Lahntal. Im unteren Lahntal hat sich der Fluss tief in die Landschaft gegraben. Erleben Sie das wildromantische Tal und bezwingen Sie als Höhepunkt die schroffe Ruppertsklamm.

Teils führt der Lahnwanderweg direkt an der Lahn entlang, dann wieder steigt der Weg an und führt auf den Höhen weiter, herrliche Ausblicke inklusive. Hin und wieder dürfen Sie ein wenig klettern und kraxeln - immer

gut gesichert und durchaus machbar. Wenn Ihnen die ein oder andere Etappe zu lang wird oder die Rast so schön ist, dass Sie gerne ein bisschen länger bleiben, dann nehmen Sie einfach den Zug zum Ziel. Der nächste Bahnhof ist gar nicht weit entfernt.

Neben den landschaftlichen Reizen punktet der Lahnwanderweg mit den vielen Burgen und Schlössern, Städten und Dörfern entlang des Weges. Wenn Sie nach der Wanderung noch Lust und Energie haben, stürzen Sie sich in den Lahntalstädten ins abendliche Treiben.



Marburger Landgrafenschloss

### HÖREN SIE DIE STILLE?

Im dichten Buchenwald rund um die Quelle der Lahn hören Sie vor allem nichts. Hier und da das Knacken von Ästchen unter Ihren Wanderschuh, vielleicht auch das Plätschern der noch jungen Lahn. Vögel zwitschern, ein Specht klopft, dann wieder Stille. Die ersten Kilometer des Lahnwanderwegs im Rothaargebirge sind einfach mystisch. Aus der Einsamkeit treten Sie ein in die historische Altstadt von Bad Laasphe, wenig später genießen Sie romantische Gassen und Fachwerk in Biedenkopf und können vom Turm auf dem Rimberg den Blick weit übers Land schicken.



Weidelbacher Weiher

### SOWEIT DAS AUGE REICHT - DIE LAHNAUEN

Es wird wieder ruhig. Gut behütet vom Wald des Salzbödetals wandern Sie getrost weiter. Den Altenberg sollten Sie unbedingt erwandern und eine Pause für das grandiose Panorama einplanen. Der Naturpark Lahn-Dill-Bergland und das Marburger Land liegt Ihnen zu Füßen.



Burg Gleiberg

Die Weite des Gleiberger Landes genießen Sie besonders gut vom Dünsberg aus. Dort haben Sie die beiden Burgen Vetzberg und Gleiberg im Blick. Die faszinierende Geschichte des Landstrichs wird hier deutlich spürbar. Auch die Universitätsstadt Gießen ist von hier aus zu sehen, erreichen können Sie sie über einen ausgeschilderten Zuweg.

### GESCHICHTEN UND GESCHICHTE

Machen Sie es wie einst Johann Wolfgang von Goethe und genießen Sie einen Spaziergang durch die malerische Wetzlarer Altstadt rund um den imposanten Dom. Nur einen Steinwurf entfernt empfängt Sie Braunfels. Fast wie im Märchen werden Sie sich fühlen, wenn Sie durch idyllische Gassen zum Schloss hinauf streben.

### ALT EHRWÜRDIG UND QUIRLIG JUNG

Kurz vor der Universitätsstadt Marburg öffnet sich das Tal und die Weite schmeichelt dem Auge. Vom Fluss bis zum Marburger Landgrafenschloss überwinden Sie 109 Höhenmeter, durch zwei Aufzüge wird der Aufstieg fast zum Kinderspiel. Einen Bummel durch die Marburger Oberstadt sollten Sie in jedem Fall einplanen. In den lebendigen Gassen erwarten Sie historische Häuser mit vielen reizvollen kleinen Geschäften, Cafés und Restaurants.

### SCHILLERENDE NATUR UND ÜPPIGER BAROCK

Zwischen Braunfels und Weilburg, etwas abseits der Lahn, führt Sie der Weg dann wieder durch friedliche Hügellandschaft. Der Tierpark Weilburg ist ein lohnenswerter Zwischenstopp. Neben Auerochsen, Rothirschen und Wildpferden können Sie hier auch ein Braunbärenpaar beobachten. In Weilburg sollten Sie das herrschaftliche Barockschloss besichtigen und in seiner repräsentativen Gartenanlage lustwandeln. Ebenfalls eine Pause wert ist die einzigartig schillernde Kubacher Kristallhöhle.



Schloß Braunfels

### ÜBERRASCHENDE EINSICHTEN

Kennen Sie Lahnarmor? Im Unica-Bruch Villmar, einem Geotop von nationaler Bedeutung, können Sie sehen wie er entstand. Weithin sichtbar thront Burg Runkel 40 Meter über der Lahn und zieht Ihren Blick auf sich. Auch die St. Lubentius-Basilika schaut aus ihrer erhöhten Position auf die Lahn herab. In Limburg dann wird Sie der eindrucksvolle Dom begeistern! Die Oranierstadt Diez verführt Sie mit dem mittelalterlichen Schloss, dem Stammsitz der Oranier, ganz sicher auch zu einer Pause



Unica Steinbruch Villmar

### WASSER UND WEIN

Wenn auch rar, es gibt ihn doch, den Lahnwein! Über das romantische Balduinstein erreichen Sie den Weinort Obernhof. Lassen Sie sich bei einer Weinprobe den guten Tropfen schmecken. Die stattliche Burg in der Oranierstadt Nassau lohnt einen Besuch ebenso wie das Kaiserbad Ems. Wandeln Sie auf den Spuren von Kaisern und Königen die anno dazumal hier die heilenden Quellen genossen. Zu guter Letzt wird es dann noch einmal abenteuerlich. In der Ruppertsklamm bei Lahnstein kommt alpines Gefühl auf, wenn Sie die 235 Höhenmeter kraxelnd und hangelnd bewältigen.



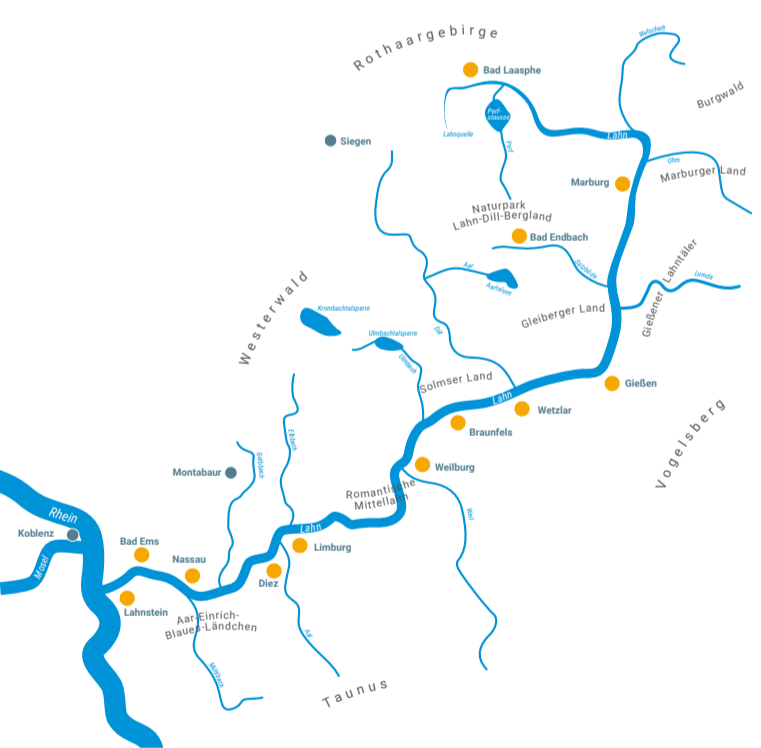
Burg Nassau

### MIT BUS UND BAHN DURCHS LAHNTAL

Die ÖPNV-Anbindung im Lahntal und am Lahnwanderweg ist exzellent. 18 von 20 Etappenorten sind direkt mit der Bahn und einer mit dem Bus erreichbar. Lediglich für den Startpunkt Lahnquelle benötigt man ein Shuttle vom nahegelegenen Bahnhof Feudingen. Von dort bis zur Mündung der Lahn in Niederlahnstein begleiten Bahnstrecken den Weg. Alle Details zur Anreise mit der Bahn finden Sie unter [www.bahn.de](http://www.bahn.de) oder [www.kurhessenbahn.de](http://www.kurhessenbahn.de)

### REGIONALE TICKET-ANGEBOTE

Wenn Sie besonders kostengünstig reisen möchten, können Sie zum Beispiel im bundesweiten Nahverkehr das **Quer-durchs-Land-Ticket** nutzen. Hiermit können 1 bis 5 Personen einen Tag lang deutschlandweit reisen. Innerhalb des Lahntals können Sie außerdem die Ländertickets **SchönerTagTicket NRW**, **Hessenticket** und **Rheinland-Pfalz-Ticket** verwenden, mit denen jeweils bis zu 5 Personen einen Tag im kompletten Nahverkehr des jeweiligen Bundeslandes fahren können.



## Insider-Tipps

### DAS MÜSSEN SIE UNBEDINGT PROBIEREN

Im VinoVent dreht sich alles um den Lahn-Wein und die Lahn-Winzer aus Obernhof und Weinähr. Es ist der zentrale Anlaufpunkt für Lahnwein-Wanderungen und Weinproben.



**DER SCHÖNSTE PICKNICKPLATZ...**  
In über 600 m Höhe im Rothaargebirge entspringt die Lahn in einem kleinen Quellteich, an dem man wunderbar picknicken kann.

### DIE SCHÖNSTE AUSSICHT...

hat man vom Rimbergturm bei Caldern mit weitem Blick über das Lahn-Dill-Bergland.



## Lahn-Facetten

Neben dem Lahnwanderweg bietet das Lahntal weitere zertifizierte Rund- und Streckentouren, die zum entspannten Wandern einladen – die Lahn-Facetten. Die Routen sind so facettenreich wie die Landschaft des Lahntals: Mal über die Höhen, mal in einem Seitental, mal die Orte streifend, mal die Ruhe suchend, manche folgen einem Thema, andere der Natur. Wunderbar sind sie alle.

Alle 39 Lahn-Facetten mit detaillierter Routenbeschreibung finden sich unter [www.lahn-facetten.de](http://www.lahn-facetten.de)

### LAHN-DILL-BERGLAND-PFAD

Willkommen im Entdeckerland! Lassen Sie Lärm und Hektik hinter sich und tauchen Sie ein in einen Landstrich voller Natürlichkeit. Genießen Sie unweit von Gießen, Marburg und Siegen die friedvolle Natur. Der Lahn-Dill-Bergland-Pfad entführt Sie ebenso wie seine ergänzenden Rundtouren in verwunschene Täler und auf luftige Bergkuppen. Mit etwas Glück und Geduld können Sie sogar die Jäger und Räuber der Region beobachten. Die europäische Keltentor mit Keltengehöft und Kräutergarten. Mit Bus und Bahn ist der Kelten-Römer-Pfad bestens zu erreichen, so haben Sie die Wahl, ob Sie den Weg in einer oder mehreren Etappen erwandern möchten. [www.lahn-dill-bergland.de](http://www.lahn-dill-bergland.de)



### BURGWALDPFAD

Zwischen Marburg und Frankenberg können Sie auf 49 Kilometern viel entdecken. Im „Ubbelohde-Haus“ wirkte einst der berühmte Illustrator der Grimmschen Märchen und von der Burgruine Mellnau blicken Sie weit übers Land. Der Christenberg war einst ein keltischer Fürstensitz, ab dem 7. Jahrhundert thronte hier eine fränkische Großburg. Die aus dem 11. Jahrhundert stammende St. Martinskirche ist bis heute erhalten. Rechts und links der Hauptwanderoute bieten sich Ihnen viele gut ausgeschilderte Teilstrecken zur Erkundung an. [www.marburg-tourismus.de](http://www.marburg-tourismus.de)



### BERGMANNSRUTE

Der Bergbau war jahrhundertlang die Seele und das Herz des Lahn-Dill-Gebiets. Entdecken Sie auf der Bergmannsrute eines der ehemals bedeutendsten Eisenerzreviere Deutschlands. Zahlreiche Relikte der einstigen Bergwerke säumen diese GeoRoute im GEOPARK Westerwald-Lahn-Taunus. Viele Informationstafeln geben Auskunft über den Alltag des Bergbaus und in Begleitung fachkundiger Führer können Sie sogar ein ehemaliges Bergwerk besichtigen und in den Berg einfahren. Die lebendigen Städte Wetzlar und Braunfels, die den Beginn der Bergmannsrute markieren, sind ein quirliger Kontrast zur Ruhe der Landschaft. [www.lahn-facetten.de](http://www.lahn-facetten.de)



Wetzlar

### KELTEN-RÖMER-PFAD

Die Verbindung von Kelten und Römern ist im Gießener Land 22 Kilometer lang. Zwischen dem Römerforum Waldgirmes und dem Dünsberg, der einstigen keltischen Großsiedlung (Oppidum) wandern Sie durch die herrliche Mittelgebirgslandschaft des Krofdorfer Forsts. Vom 500 Meter hohen Dünsberggipfel, dem höchsten Punkt der Wanderung, haben Sie einen wunderbaren Panoramablick über das Lahntal. Am Fuße des Dünsberges erreichen Sie ein nachgebautes Keltentor mit Keltengehöft und Kräutergarten. Mit Bus und Bahn ist der Kelten-Römer-Pfad bestens zu erreichen, so haben Sie die Wahl, ob Sie den Weg in einer oder mehreren Etappen erwandern möchten. [www.giessener-land.de](http://www.giessener-land.de)



Feldkirche Habenscheid

### PREMIUMWEG HÖHENLUFT

Auf den 11 Kilometern des Premiumwegs HöhenLuft ist der Name Programm! Auf den Höhen des Naturparks rund um das Kaiserbad Bad Ems ist die Luft tatsächlich besonders gut. Genießen Sie die kulturhistorischen Zeugnisse am Wegesrand und die außergewöhnlich schönen Aussichten auf das Lahntal. Neben dem UNESCO-Welterbe Römischer Limes sollten Sie unbedingt den Concordiaturm besichtigen. Vom Aussichtsturm haben Sie einen fantastischen 360°-Blick über das ganze Lahntal. Viele Einkehrmöglichkeiten runden die Tour perfekt ab. [www.bad-ems.info](http://www.bad-ems.info)

## Weiter gehen...

### HUGENOTTEN- UND WALDENSERPfad

Als Kulturroute des Europarats folgt der Hugenotten- und Waldenserpfad dem historischen Fluchtweg der protestantischen Glaubensflüchtlinge aus den französischen und italienischen Alpen, durch das hessische Hinterland nach Marburg, dann weiter durch den Burgwald bis zur Hugenottenstadt Bad Karlshafen. [www.hugenotten-waldenserpfad.eu](http://www.hugenotten-waldenserpfad.eu) | [www.surlespadeshuguenots.eu](http://www.surlespadeshuguenots.eu)

### RHEINSTEIG

Natur, Kultur, erlebnisreiches Wandern – auf 320 Kilometern bietet der Rheinsteig von allem im Übermaß. In Bonn beginnend, durchzieht er das Siebengebirge, die schroffen Felspartien am Mittelrhein bei Lahnstein, die Weinberge des Rheingaus und endet in Wiesbaden. Zahlreiche Burgen, Schlösser und Festungen liegen entlang der Route und dokumentieren den kulturellen Reichtum des Rheintals. [www.rheinsteig.de](http://www.rheinsteig.de)

### ROTHAARSTEIG

Auf einer Länge von 154 Kilometern verbindet der Premiumweg Rothaarsteig das Sauerland, das Siegerland-Wittgenstein und das Lahn-Dill-Bergland miteinander. Natur mit allen Sinnen genießen ist das Konzept des Rothaarsteigs. [www.rothaarsteig.de](http://www.rothaarsteig.de)

### WESTERWALD-STEIG

235 spannende Kilometer in 16 Etappen erwarten Sie auf dem Westerwald-Steig von Herborn bis nach Bad Hönningen/ Rheinbrhl. Üppig grüne Naturlandschaften, weite Wälder und kolossale Basaltfelsen zeichnen diesen Qualitätsweg Wanderbares Deutschland aus. [www.westerwaldsteig.de](http://www.westerwaldsteig.de)

### WANDERFÜHRER UND KARTEN

- Lahnwanderweg – Von der Quelle bis zur Mündung**  
1:35 000 • 19 Etappen, 290 km • Hikeline Verlag  
Esterbauer • ISBN 978-3-85000-709-2 • 11,90 €
- Lahnwanderweg - Von der Quelle bis zum Rhein**  
1:75 000 • 17 Etappen, 290 km • Bergverlag Rother  
ISBN 978-3-7633-4492-5 • 14,90 €
- Rad- und Wanderkarte Oberes Lahntal**  
1:25 000 • ISBN 978-3-86973-129-2 • 6,50 €
- Lausches Lahntal - Vom Rothaargebirge bis zum Rhein**  
Andrea Reidt • Gmeiner-Verlag  
ISBN 978-3-8392-1875-4 • 14,99 €



**DAS LAHNTAL**

Lahntal Tourismus Verband e. V.  
Brückenstraße 2 • 35576 Wetzlar  
Tel. 06441 309980 • Fax 03212 1239508  
[www.daslahntal.de](http://www.daslahntal.de) • [info@daslahntal.de](mailto:info@daslahntal.de)

Sie finden uns auch auf Facebook und Instagram.

Logo: f, i

Logo: EPLN, Region Lahn-Dill-Wetzlar

Logo: HESSEN, mitfinanziert durch die Land Hessen im Rahmen des Entwicklungsplans für den Ländlichen Raum des Landes Hessen 2014-2020

Logo: EPLN, Region Lahn-Dill-Wetzlar

Stand 07.2019



## LAHNWANDERWEG-ETAPPEN

Unsere Vorschläge unterteilen den Weg in 3 Wochenwanderungen oder 6 verlängerte Wochenenden. Natürlich können Sie den Weg auch am Stück gehen oder flussaufwärts. (Etappe 1-19). [www.lahnwanderweg.de](http://www.lahnwanderweg.de)

### ERSTE WOCHE: Von der Lahnquelle bis Marburg

1. Etappe: Lahnquelle – Feudingen
2. Etappe: Feudingen – Bad Laasphe
3. Etappe: Bad Laasphe – Biedenkopf
4. Etappe: Biedenkopf – Buchenau
5. Etappe: Buchenau – Caldern
6. Etappe: Caldern - Marburg

### ZWEITE WOCHE: Von Marburg bis Weilburg

7. Etappe: Marburg – Fronhausen
8. Etappe: Fronhausen – Lollar
9. Etappe: Lollar – Rodheim-Bieber
10. Etappe: Rodheim-Bieber – Wetzlar
11. Etappe: Wetzlar – Braunfels
12. Etappe: Braunfels – Weilburg

### DRITTE WOCHE: Von Weilburg bis Lahnstein

13. Etappe: Weilburg – Aumenau
14. Etappe: Aumenau – Villmar
15. Etappe: Villmar – Limburg
16. Etappe: Limburg - Balduinstein
17. Etappe: Balduinstein – Obernhof/Weinähr
18. Etappe: Obernhof/Weinähr – Bad Ems
19. Etappe: Bad Ems – Niederlahnstein

### Vorschläge für ein langes Wanderwochenende

- Lahnquelle - Biedenkopf (3 Etappen)
- Biedenkopf – Marburg (3 Etappen)
- Marburg – Gießen (3 Etappen)
- Gießen – Weilburg (4 Etappen)
- Weilburg – Balduinstein (4 Etappen)
- Balduinstein – Lahnstein (3 - 4 Etappen)

## MARKIERUNG UND WEGWEISUNG

Das rote LW auf weißem Grund markiert den **Lahnwanderweg**. Damit Sie immer wissen, dass Sie auf dem richtigen Weg sind, finden Sie es auf gerader Strecke in regelmäßigen Abständen, an allen Kreuzungen und Abzweigungen. **Richtungswechsel** werden durch Pfeile angezeigt.

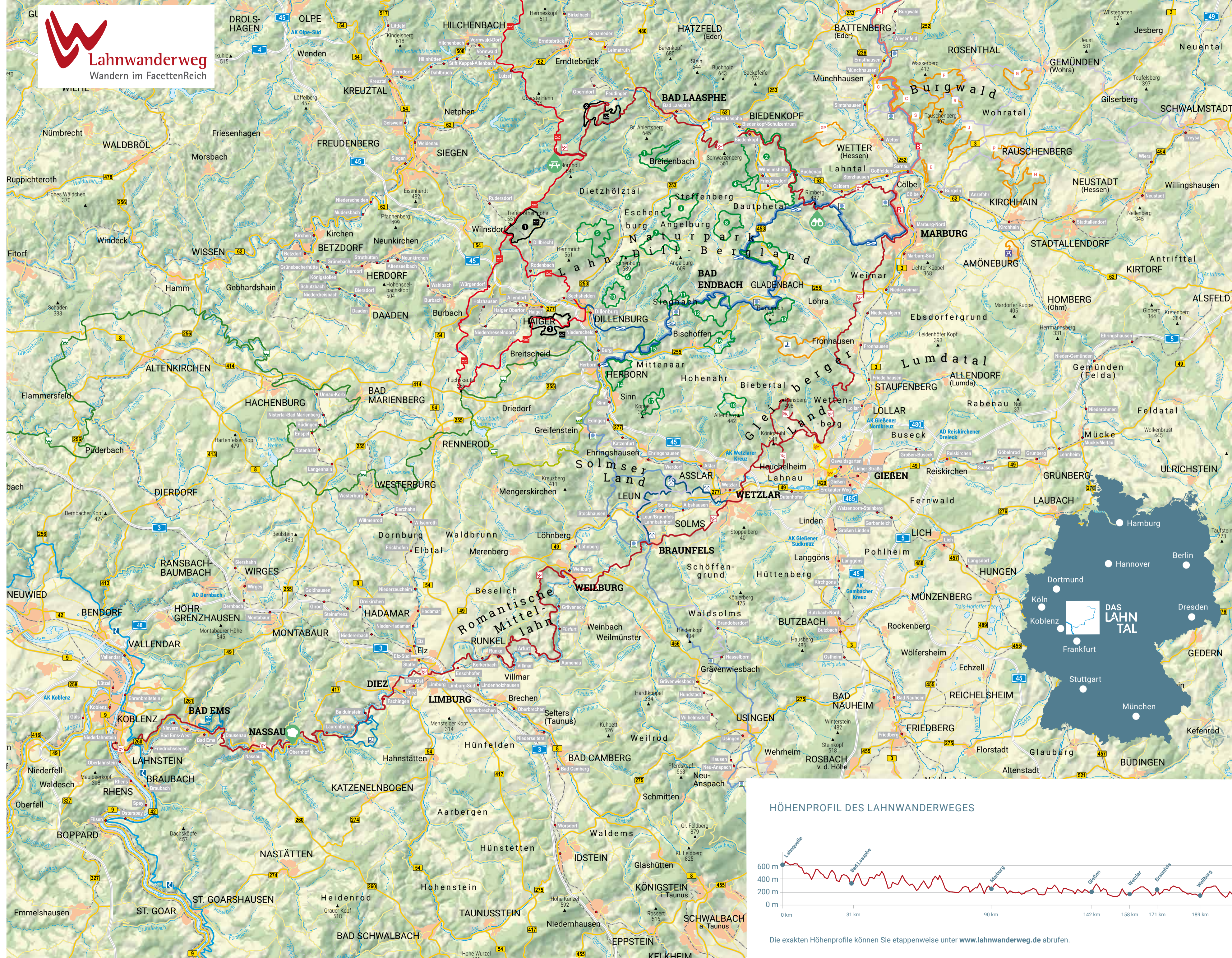
**Zuwege** erkennen Sie am roten LW auf gelbem Grund. Sie führen zu Parkplätzen, Bahnhöfen, interessanten Punkten, Sehenswürdigkeiten und wieder zurück zum Wanderweg.

Entlang des Lahnwanderwegs und der Zuwege informieren Sie **Wegweiser** über die Entfernungen zu Ortschaften und Sehenswürdigkeiten (blaue Spitze = Hauptweg, gelbe Spitze = Zuweg). Ergänzt werden die Entfernungsangaben durch **Piktogramme**, die auf Services hinweisen. So zum Beispiel auf Übernachtungsmöglichkeiten oder Nahverkehr-Haltestellen.

An jedem **Wegweiserposten** finden Sie darüber hinaus ein **Standortschild** zur Orientierung. Neben dem Standortnamen und Angaben zur Meereshöhe sehen Sie darauf auch die

GPS-Koordinaten und die Rufnummer des **regionalen Wegemanagements**, unter der Sie zum Beispiel Mängel melden können.

GPS-Koordinaten und die Rufnummer des regionalen Wegemanagements, unter der Sie zum Beispiel Mängel melden können.



## LEGENDE

- Lahnwanderweg (290 km)
- Zuweg
- Amanaburch-Tour (10,7 km)
- Bergmannsroute (26 km)
- Burgwaldpfad (51 km)
- Extratouren im Burgwald
- Premiumweg HöhenLuft (10,8 km)
- Kelten-Römer-Pfad (24 km)
- Lahn-Dill-Bergland-Pfad (86 km)
- Extratouren im Lahn-Dill-Bergland
- Rheinsteig (320 km)
- Rotharsteig (154 km)
- Westerwald-Steig (235 km)
- Greifenstein-Schleife des Westerwald-Steiges (36 km)
- Europ. Kulturroute Hugenotten- und Waldenserpfad
- Schleifen des Hugenotten- und Waldenserpfades
- Bahnlinie mit Bahnhof oder Haltepunkt
- Insider-Tipps




## Überall vernetzt

**DER TOURENPLANER**  
Planen Sie Ihre Wanderung bereits von zu Hause aus. Der Tourenplaner bietet Ihnen neben dem gesamten Routenverlauf mit Höhenprofil und ausführlichen Wegbeschreibungen auch Informationen zu Sehenswürdigkeiten entlang der verschiedenen Strecken.

Sie finden diesen unter [www.daslahntal.de/touren](http://www.daslahntal.de/touren) und die App im **Google-Store** bzw. **Apple-Store**.

Alles Wissenswerte zum Lahnwanderweg finden Sie unter [www.lahnwanderweg.de](http://www.lahnwanderweg.de)

Alles Wissenswerte zum Lahnwanderweg finden Sie unter [www.lahnwanderweg.de](http://www.lahnwanderweg.de)



Tourenplaner im App Store  
Tourenplaner im Google Play Store

### Lahn-Facetten

Prädikatswanderwege im Lahntal

#### LAHN-FACETTEN

- Bergmannsroute, 26,4 km
- Premiumweg HöhenLuft, 10,4 km
- Kelten-Römer-Pfad, 31 km

(Von Gießen via LAWa-Zuweg bis Krofdorf)

- Küppeltour, 16,7 km
- Rotharsteig-Spur Dill-Bergtour, 15,8 km 1
- Rotharsteig-Spur Ilsetalpfad, 15,8 km 2
- Rotharspur-Spur Wacholderweg, 16 km 3

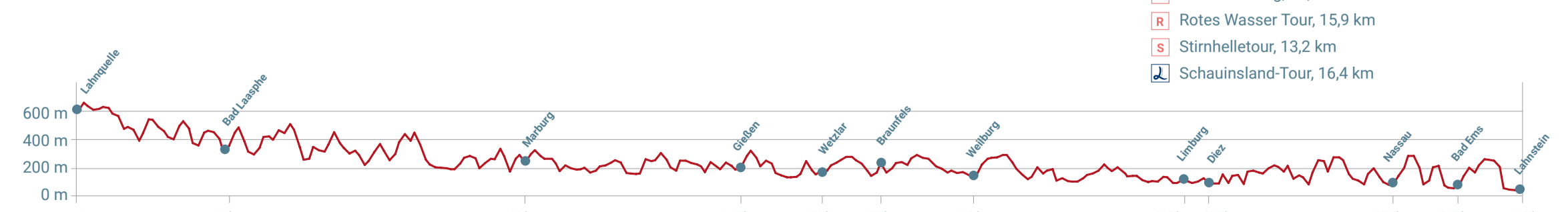
#### LAHN-FACETTEN IM MARBURGER LAND

- Burgwaldpfad, 49 km
- Amanaburch-Tour, 10,7 km
- Galgenbergtour, 12,6 km
- Eibenhardtpfad, 6,2 km
- Franzosenwiesentour, 19 km
- Christenbergtour, 16,4 km
- Himmelsbergtour, 18,6 km
- Junkernpfad, 9,3 km
- Panoramaweg, 15,7 km
- Rotes Wasser Tour, 15,9 km
- Stinshelhetour, 13,2 km
- Schauhinsland-Tour, 16,4 km

### LAHN-FACETTEN IM LAHN-DILL-BERGLAND

- Lahn-Dill-Bergland-Pfad, 86 km
- Extratour Boxbachpfad, 16,2 km
- Lahnhöhen-Extratour, 38,9 km
- Extratour Hörlepanoramaweg, 15,8 km
- Extratour Streuobstroute, 10,2 km
- Extratour Haubergstour, 19,2 km
- Extratour Eschenburgpfad, 8,7 km
- Extratour Hirzenhainer Höhenflug, 13,5 km
- Extratour Steinperfer Runde, 13,5 km
- Extratour Gladenbacher Berglandring, 16,7 km
- Extratour Kuckucksweg, 11,7 km
- Extratour Hohe Straße, 14 km
- Extratour Viertälertour, 15,9 km
- Extratour Postraubroute, 10,9 km
- Extratour Dernbachwiesen, 13,5 km
- Extratour Birkener Ritterspuren, 7,2 km
- Extratour Aartalsee-Panoramaweg, 12,6 km
- Extratour Köhlerweg, 12,7 km
- Zweiburgen-Extratour, 11,1 km

## HÖHENPROFIL DES LAHNWANDERWEGES



Die exakten Höhenprofile können Sie etappenweise unter [www.lahnwanderweg.de](http://www.lahnwanderweg.de) abrufen.